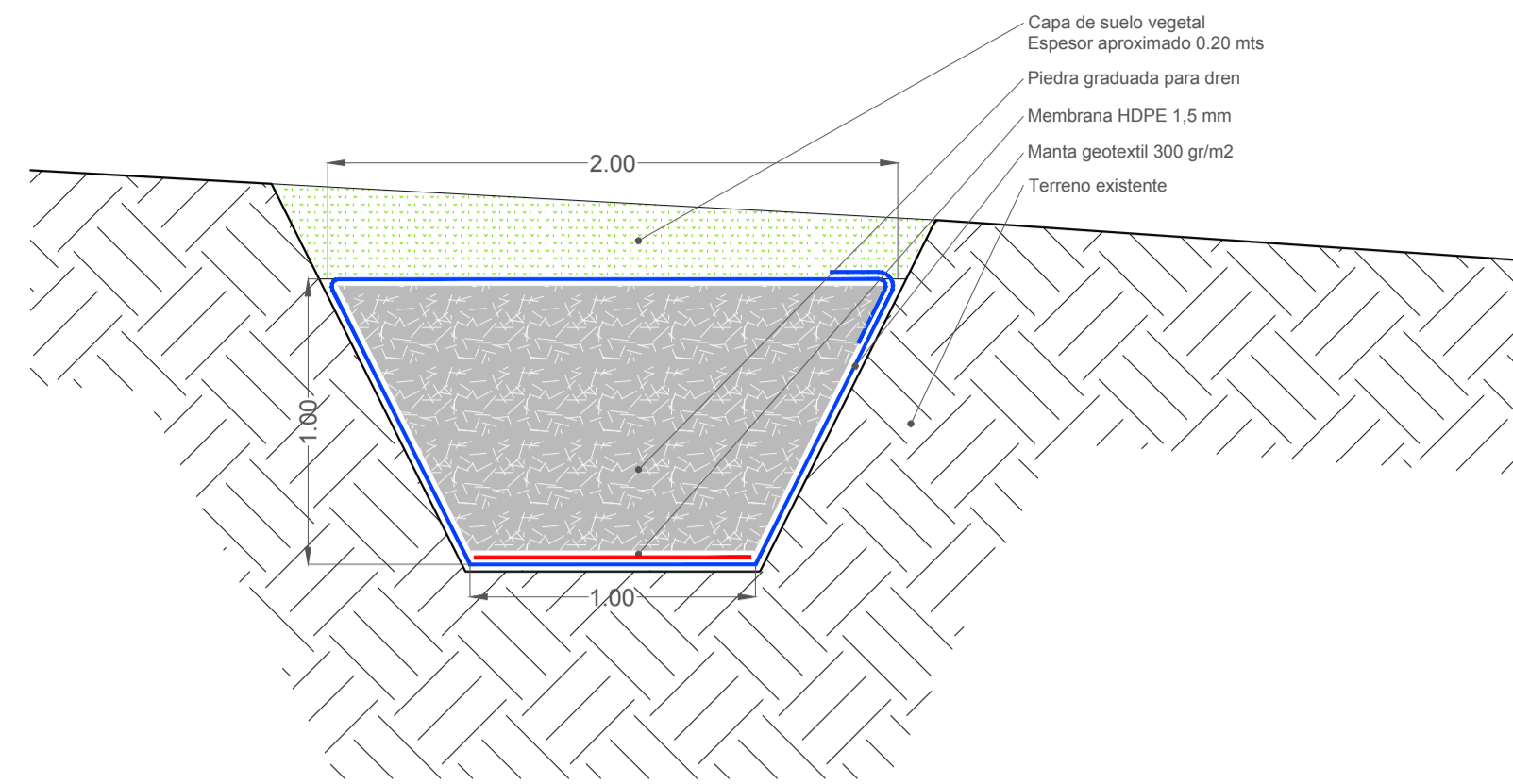
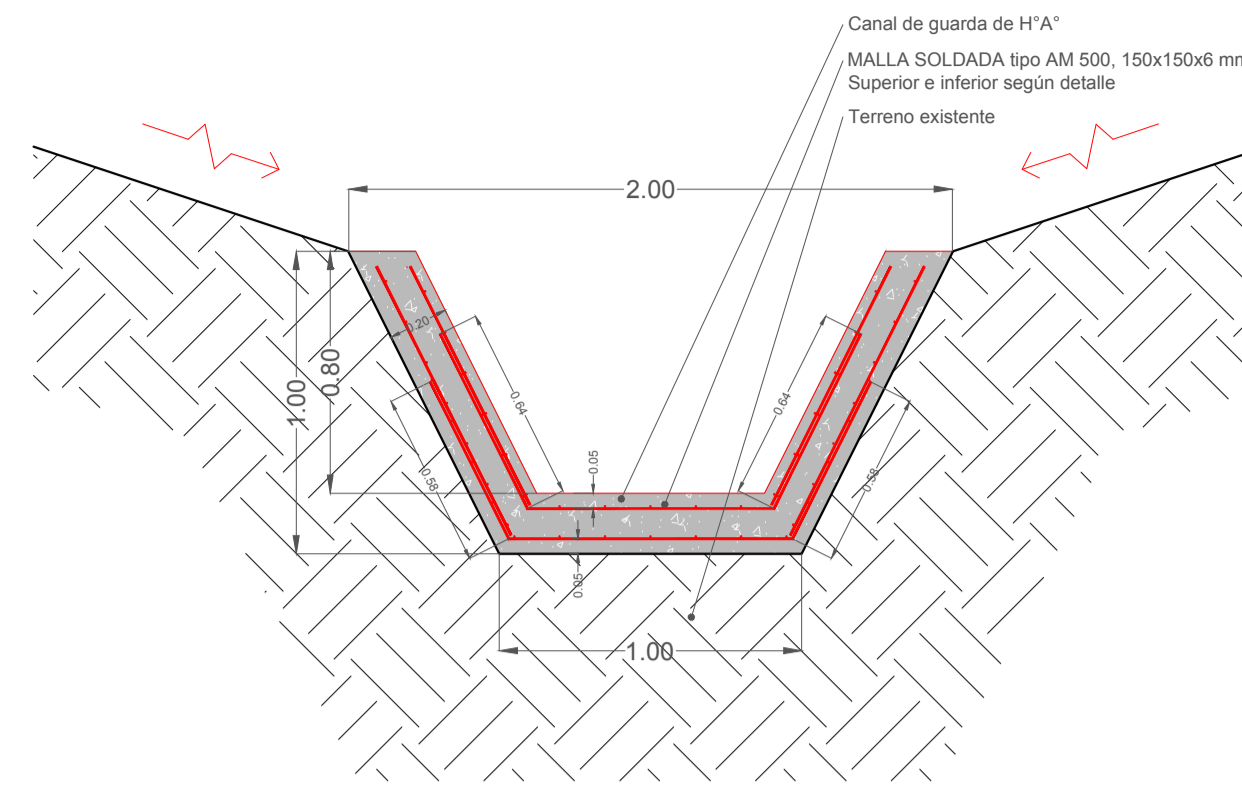


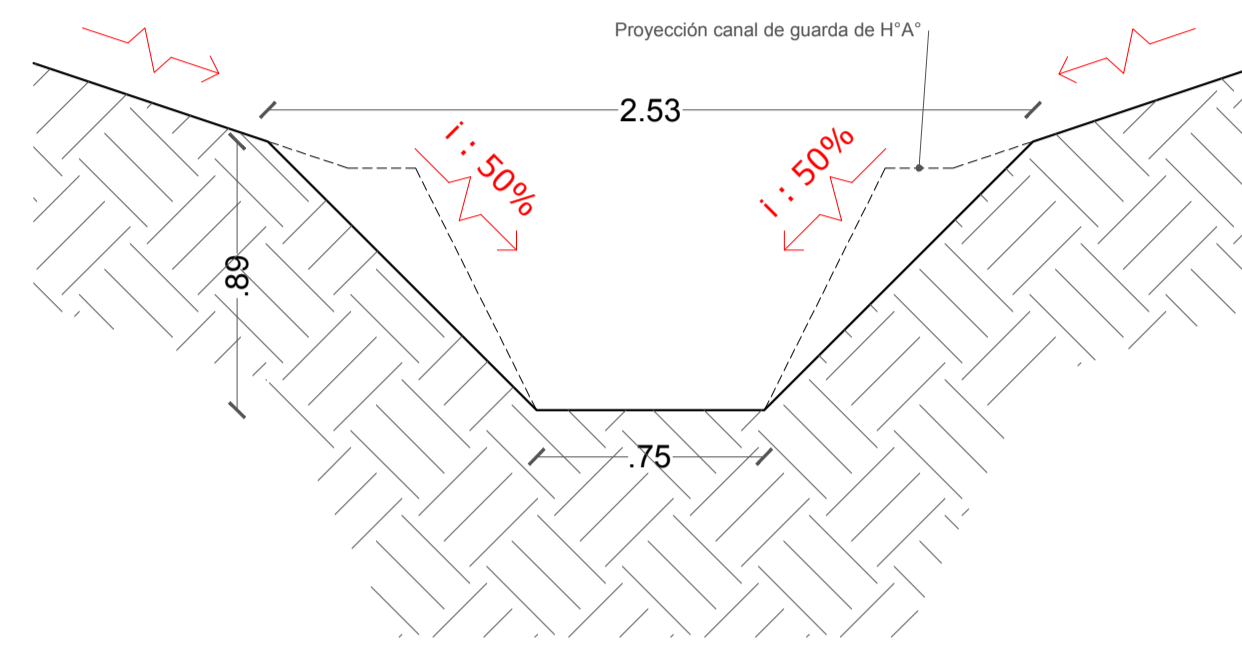
DREN DE CAPTACION DE LIXIVIADOS 1:25



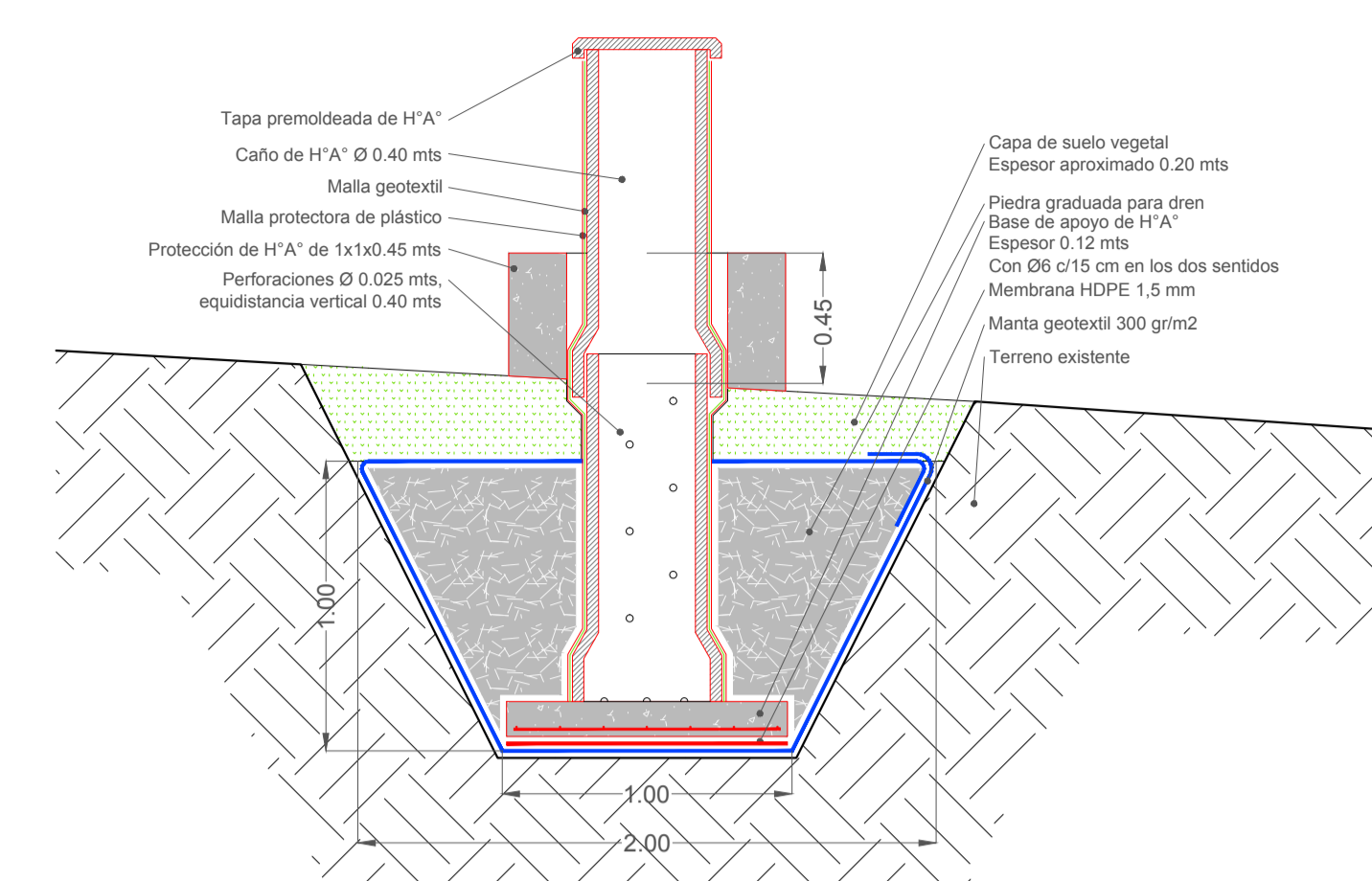
CANAL DE GUARDA SUR, NORTE Y DE HºAº 1:25



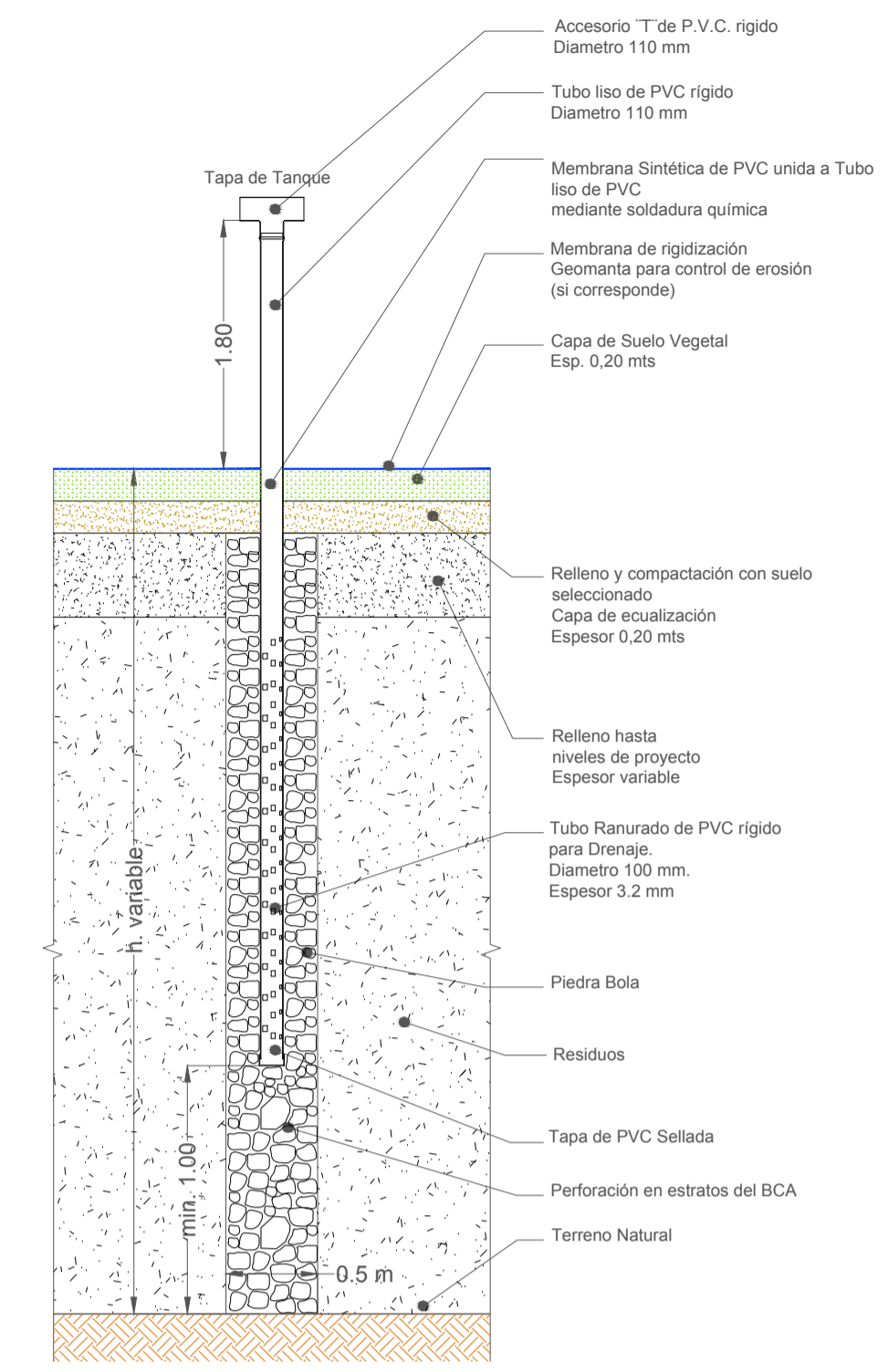
CANAL DE GUARDA 1 1:25



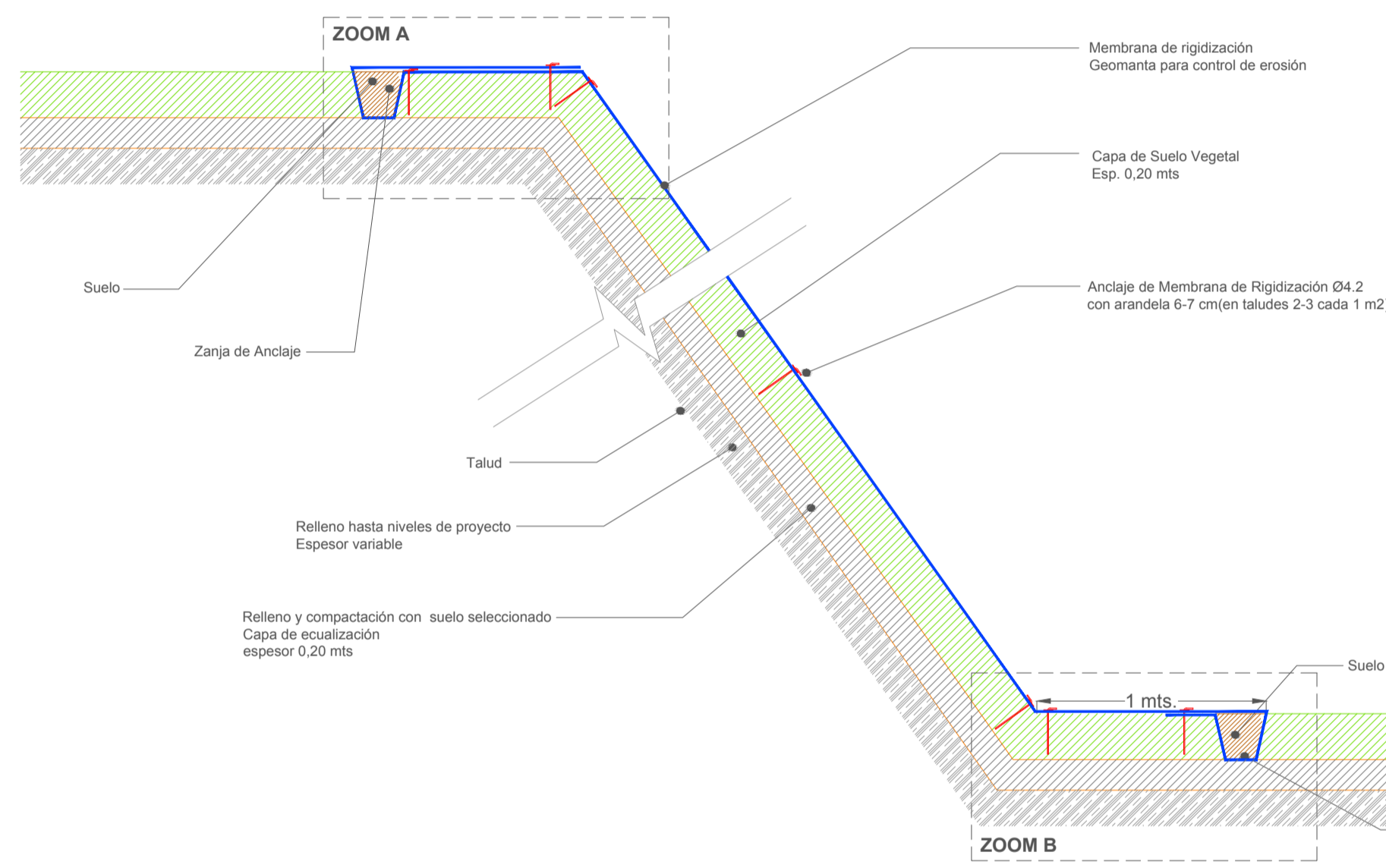
SUMIDERO 1:25



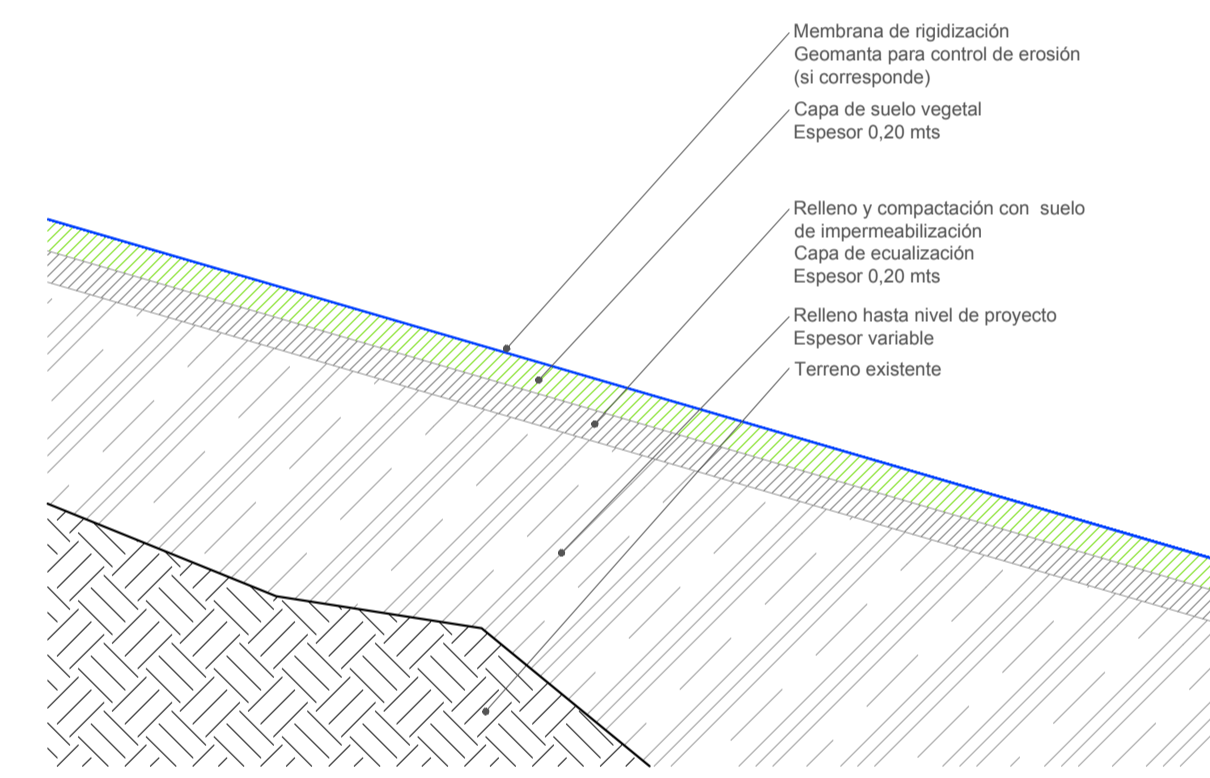
POZO DE VENDEO Y MONITOREO 1:50



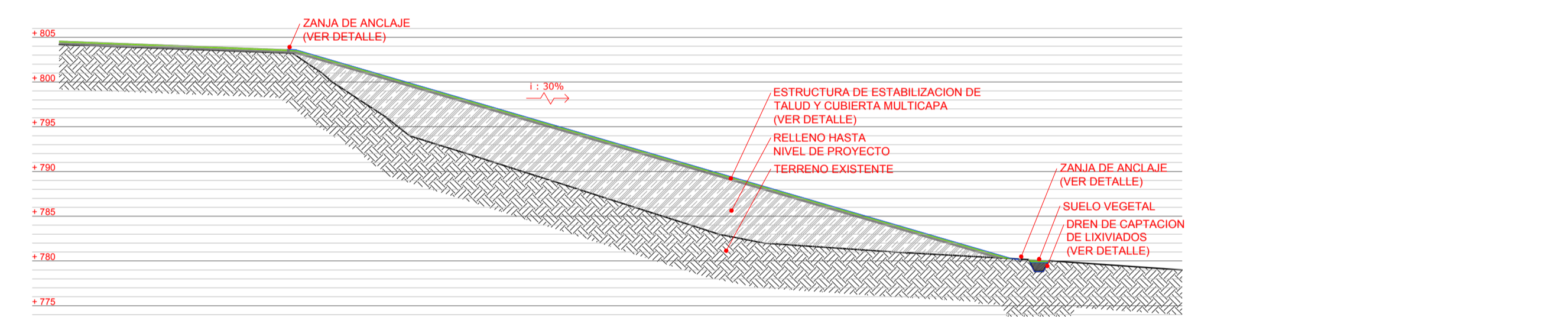
GEOMANTA PARA CONTROL DE EROSION 1:25



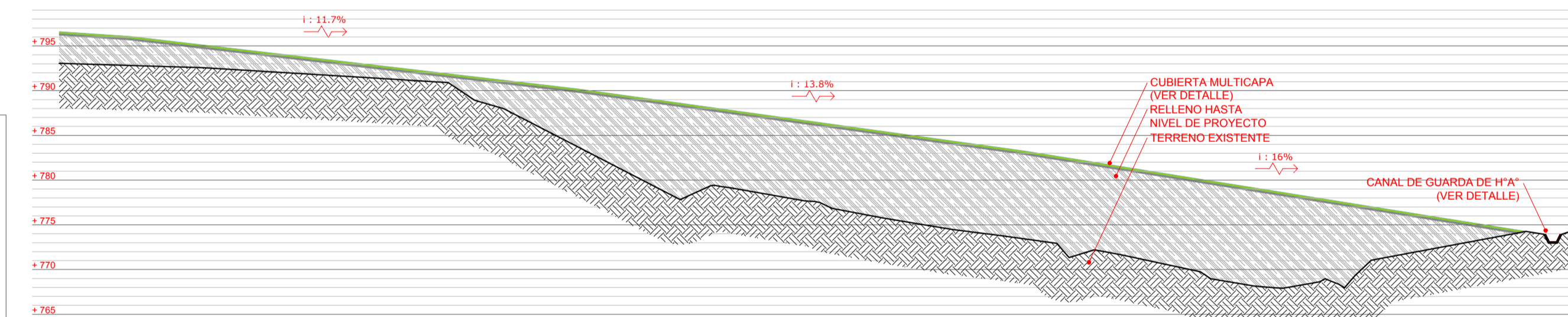
ESTRUCTURA DE ESTABILIZACION DE TALUD Y CUBIERTA MULTICAPA 1:50



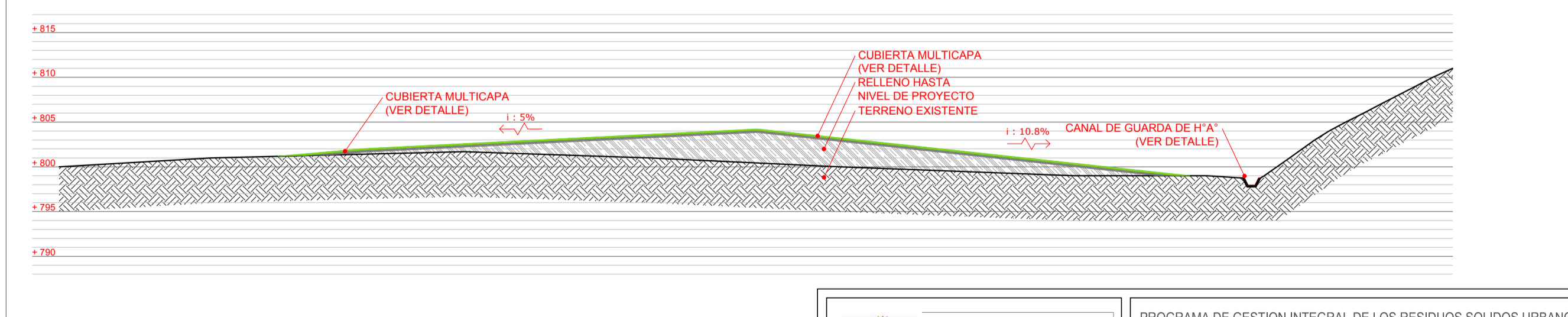
CORTE SECTOR FRENTE NORTE 1:500



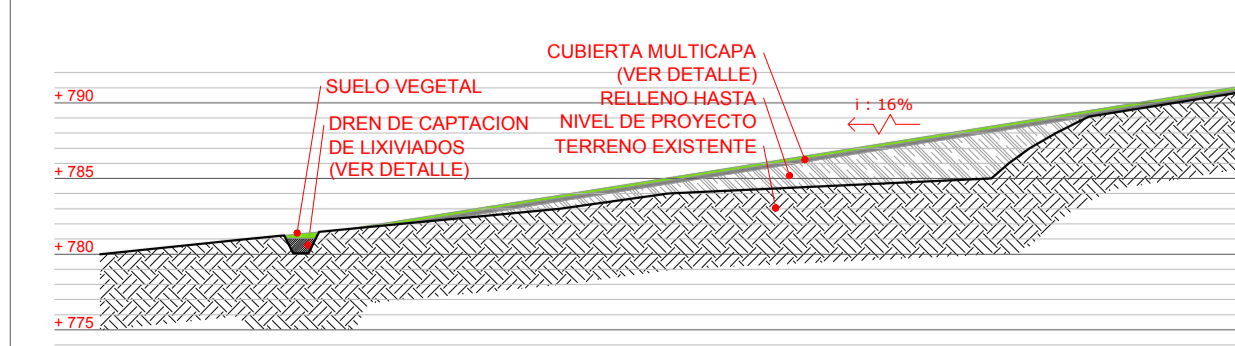
CORTE SECTOR FRENTE SUR 1:500



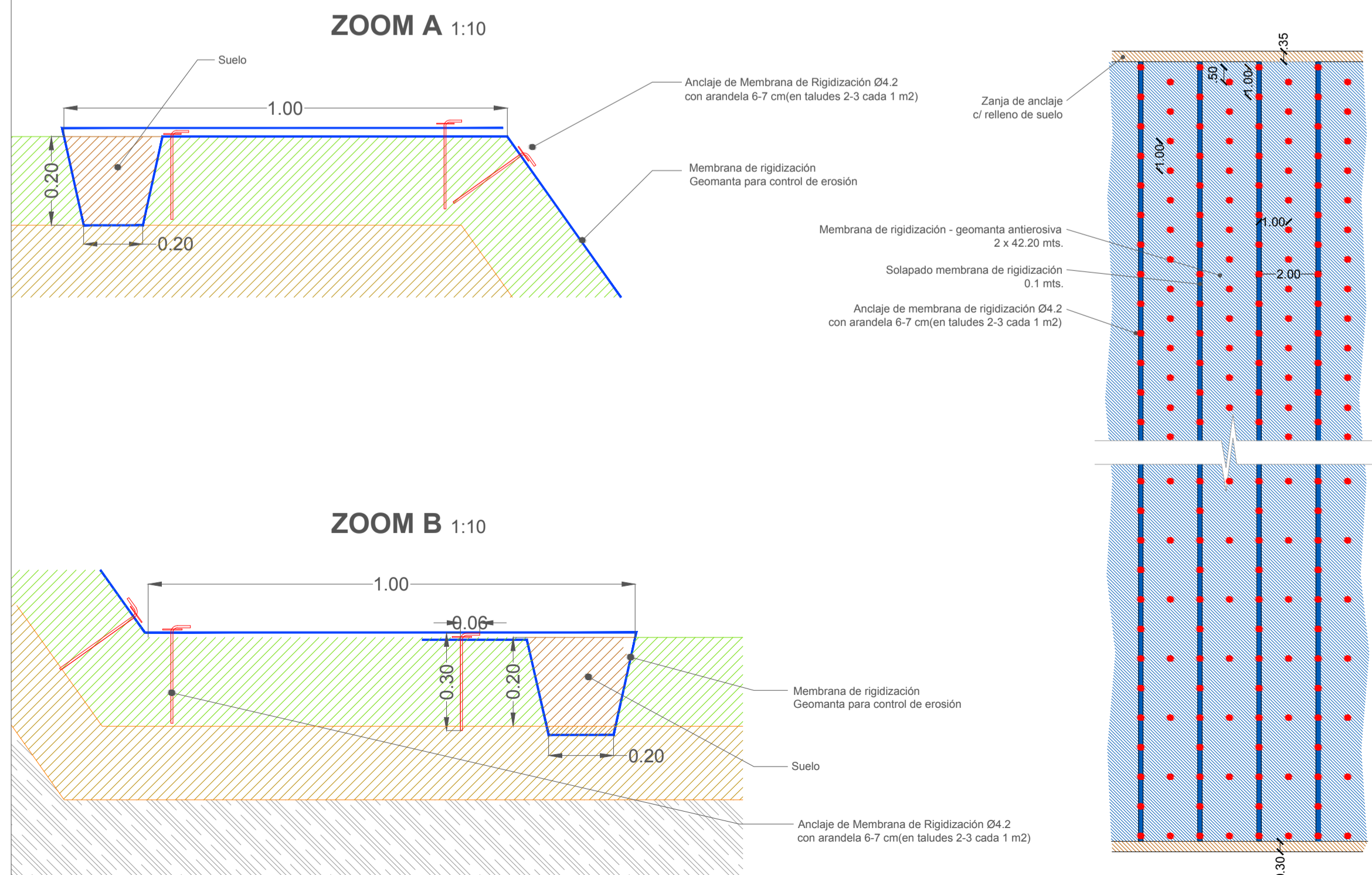
CORTE SECTOR CENTRAL 1:500



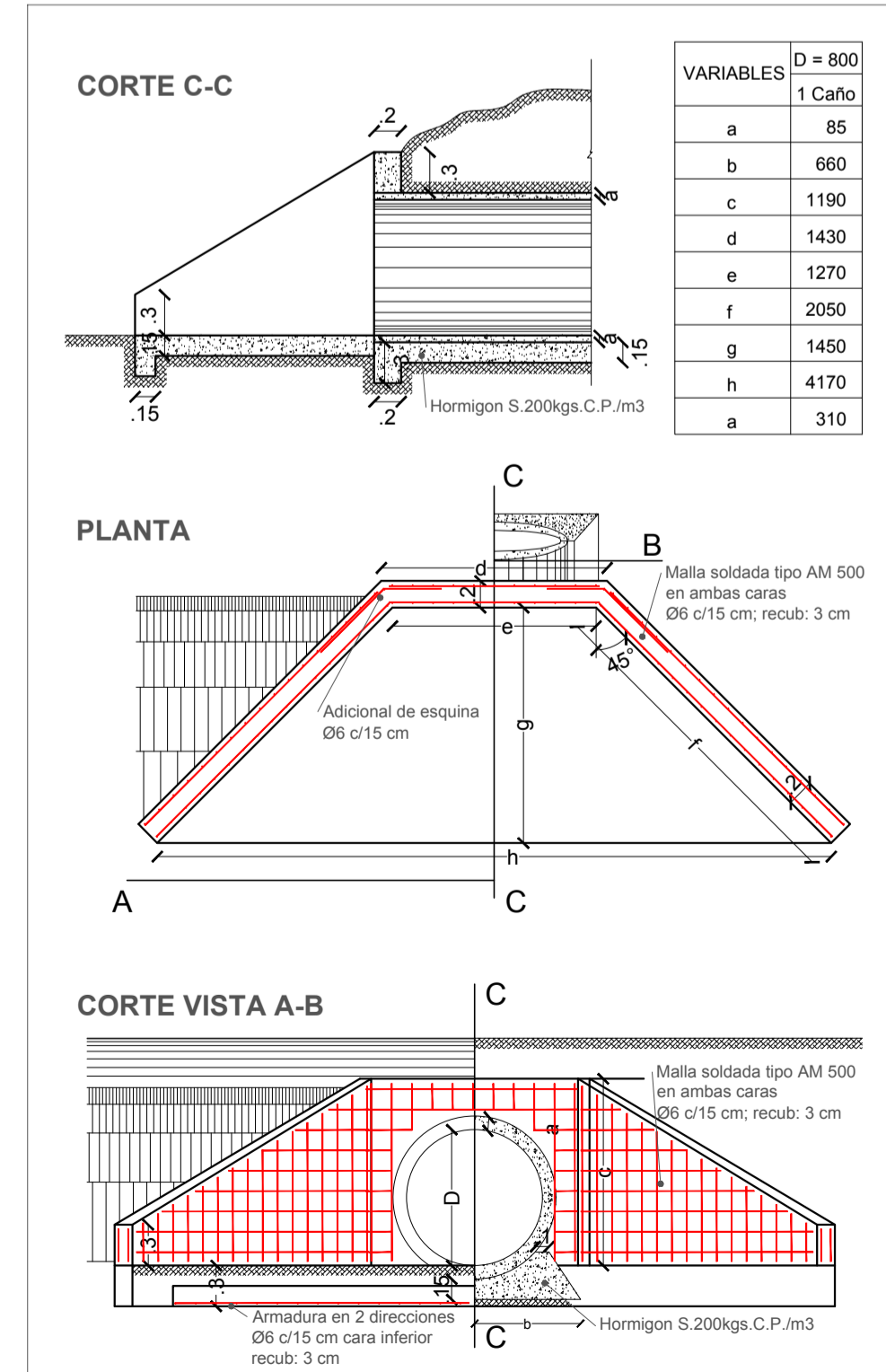
CORTE SECTOR FRENTE SUR CAVA 1:500




UNION DE MEMBRANAS ENTRE SI 1:150



ALCANTARILLA 1:50



NOTA:
TODAS LAS COTAS Y MEDIDAS DEBEN SER VERIFICADAS EN OBRA



MINISTERIO de
TURISMO
PRESIDENCIA de LA NACION

Este documento contiene información de propiedad de la empresa y sus afiliadas. Su reproducción total o parcial sin nuestra aprobación escrita está prohibida.

COMITENTE:
MINISTERIO DE TURISMO DE LA NACION

FECHA:
25/10/13

PROGRAMA DE GESTION INTEGRAL DE LOS RESIDUOS SOLIDOS URBANOS
EN MUNICIPIOS TURISTICOS BID 1868/OC-AR
Proyecto: Gestión Integral de Residuos Sólidos Urbanos en el Municipio de Villa Carlos Paz.

PROYECTO EJECUTIVO
OBRAS GRUPO 3
CIERRE Y CLAUSURA EX BCA

ESCALA:
PLANO
PLANO 009

REV. FECHA DESCRIPCION
00 25/10/13 PROYECTO

DETALLES CONSTRUCTIVOS